

PEMPIŠKIŲ AŽUOLAS

Botaninis gamtos paveldo objektas




Adresas: Šilutės r. sav., Gardamo sen.

Lietuvos koordinatų sistema (LKS-94).

Koordinatės: X = 6150799, Y = 356037







Sutartiniai ženklai

-  Gamtos paveldo objekto teritorija
-  Gamtos paveldo objekto buferinės (fizinės ar vizualinės) apsaugos zona
-  Žemės sklypo riba, unik. Nr.

M 1:1 000



Duomenys:
 © Valstybinė saugomų teritorijų tarnyba prie Aplinkos ministerijos, 2024 m.
Lietuvos Respublikos teritorijos ortofotografinis
M 1:10000 žemėlapis ORT10LT
 © UAB Hnit-baltic, © Nacionalinė žemės tarnyba prie AM, 2021-2023 m.
 Georeferencinio pagrindo kadastro erdvinio duomenų rinkinys GRPK
© Lietuvos Respublikos žemės ūkio ministerija, 2024 m.
 Nekilnojamojo turto kadastras
© VĮ Registrų centras, 2025 m.